

**URZĄD MARSZAŁKOWSKI  
WOJEWÓDZTWA ŚWIĘTOKRZYSKIEGO  
w Kielcach**

**Departament Rozwoju Obszarów Wiejskich i Środowiska**

Al. IX Wieków Kielc 3,25-516 Kielce, tel.:(41)342-18-61,(41)342-19-73,fax:(41) 344-36-10

OWŚVII.7322.17.2011



**Urząd Miasta i Gminy Ożarów  
ul. Stodolna 1  
27-530 Ożarów**


Uprzejmie proszę o wywieszenie na tablicy ogłoszeń Urzędu, na okres 14 dni, załączonego obwieszczenia z dnia 08.09.2011 r. znak: OWŚVII.7322.17.2011 dot. wydania decyzji udzielającej Świętokrzyskiemu Zarządowi Melioracji i Urządzeń Wodnych w Kielcach, pozwolenia wodnoprawnego na rozbudowę lewego wału przeciwpowodziowego rzeki Wisły - Maruszów - Nowe w km 5+580 - 10+800 (km 298+300 – 304+000 rzeki Wisły) gm. Ożarów, woj. świętokrzyskie.

Proszę również o późniejsze, pisemne potwierdzenie okresu wywieszenia.

W załączeniu: obwieszczenie

z up. MARSZAŁKA WOJEWÓDZTWA  
Jan J. [Signature]  
Z-ca Dyrektora Departamentu  
Rozwoju Obszarów Wiejskich i Środowiska






**URZĄD MARSZAŁKOWSKI  
WOJEWÓDZTWA ŚWIĘTOKRZYSKIEGO  
w Kielcach**

**Departament Rozwoju Obszarów Wiejskich i Środowiska**

Al. IX Wieków Kielc 3,25-516 Kielce, tel.:(41)342-18-61,(41)342-19-73,fax:(41) 344-36-10

OWŚVII.7322.17.2011



**OBWIESZCZENIE**

Na podstawie art. 127 ust. 9, art. 128, 140 ust.2 pkt 2 ustawy z dnia 18 lipca 2001 r. Prawo wodne (t.j. Dz. U. z 2005 r. Nr 239, poz. 2019, ze zm.), art. 20 ustawy z dnia 5 stycznia 2011 r. o zmianie ustawy Prawo wodne oraz niektórych innych ustaw (Dz.U. Nr 32, poz. 159) oraz w związku z art. 49 ustawy z dnia 14 czerwca 1960 r. Kodeks postępowania administracyjnego (t.j. Dz. U. z 2000 r. Nr 98, poz. 1071, ze zm.),

zawiadamiam,

że po rozpatrzeniu wniosku Świętokrzyskiego Zarządu Melioracji i Urządzeń Wodnych w Kielcach, ul. Witosza 86, 25-561 Kielce,

**tut. organ wydał w dniu 08.09.2011 r. decyzję znak: OWŚVII.7322.17.2011**

udzielającą pozwolenia wodnoprawnego na rozbudowę lewego wału przeciwpowodziowego rzeki Wisły - Maruszów - Nowe w km 5+580 - 10+800 (km 298+300 - 304+000 rzeki Wisły), gm. Ożarów, woj. świętokrzyskie.

Zgodnie z art. 10 §1 Kpa strony mogą zapoznać się z treścią decyzji w Departamencie Rozwoju Obszarów Wiejskich i Środowiska Urzędu Marszałkowskiego Województwa Świętokrzyskiego w Kielcach, Al. IX Wieków Kielc 3, budynek C-2, pok. 437.

Jednocześnie informuję, że w myśl art. 49 Kpa po upływie czternastu dni od dnia publicznego ogłoszenia niniejszego obwieszczenia należy uznać, iż nastąpiło doręczenie decyzji, o której mowa wyżej. Zapoznanie się z treścią tej decyzji nie jest obowiązkowe.


Stronom przysługuje prawo wniesienia odwołania od w/w decyzji do Prezesa Krajowego Zarządu Gospodarki Wodnej w Warszawie (za pośrednictwem Marszałka Województwa Świętokrzyskiego) w terminie czternastu dni od dnia doręczenia niniejszego obwieszczenia.

Stronami w niniejszej sprawie są właściciele i współwłaściciele lub osoby legitymujące się inną formą władania nieruchomości położonych w zasięgu zamierzonego korzystania z wód lub planowanych do wykonania urządzeń wodnych.

Data wywieszenia obwieszczenia.....

z up. MARSZAŁKA WOJEWÓDZTWA  
Jan J. Lis  
Z-ca Dyrektora Departamentu  
Rozwoju Obszarów Wiejskich i Środowiska





# MARSZAŁEK WOJEWÓDZTWA ŚWIĘTOKRZYSKIEGO

Al. IX Wieków Kielc 3, 25-516 Kielce

OWŚVII.7322.17.2011



Kielce, 08.09.2011 r.

DECYZJA

Na podstawie art. art. 104 Kpa (t.j. Dz. U. z 2000 r. Nr 98, poz. 1071 z późn. zm.), art. art. 122 ust. 1 pkt 3, 127, 128, 140 ust. 2 pkt 2 ustawy z dnia 18 lipca 2001 r. Prawo wodne (t.j. Dz. U. z 2005 r. Nr 239, poz. 2019 ze zm.), oraz art. 20 ustawy z dnia 5 stycznia 2011 r. o zmianie ustawy Prawo wodne oraz niektórych innych ustaw (Dz.U. Nr 32, poz. 159), po rozpatrzeniu wniosku Świętokrzyskiego Zarządu Melioracji i Urządzeń Wodnych w Kielcach, w sprawie udzielenia pozwolenia wodnoprawnego na rozbudowę lewego wału przeciwpowodziowego rzeki Wisły - Maruszów - Nowe w km 5+580 - 10+800 gm. Ożarów, woj. świętokrzyskie,

**orzekam:**

**I.** Udzielam Świętokrzyskiemu Zarządowi Melioracji i Urządzeń Wodnych w Kielcach pozwolenia wodnoprawnego na rozbudowę lewego wału przeciwpowodziowego rzeki Wisły - Maruszów - Nowe w km 5+580 - 10+800 (km 298+300 – 304+000 rzeki Wisły) gm. Ożarów, woj. świętokrzyskie:

**1.** rozbudowa do parametrów:

- średnia wysokość – 3,82 m
- szerokość korony – 3,0 m
- rzędna korony – w km 5+580 – 140,05 m n.p.m., w km 10+800 - 138,68 m n.p.m.
- nachylenie skarp – 1:2, (na odcinku w km 9+520 – 9+690 po stronie odpowietrznej i w km 9+650 – 9+860 po stronie odwodnej nachylenie – 1:1,7)
- skarpy na odcinkach w km 9+520 – 9+690 po stronie odpowietrznej i w km 9+650 – 9+860 po stronie odwodnej umocnione geokrąta o małych oczkach wysokości 15 cm;

**2.** uszczelnienie podłoża na głębokość 7,0 m, ścianką szczelną z grodziec stalowych G-46 zakończonych w górnej części ocepem stalowym;

**3.** uszczelnienie korpusu wału wzdłuż skarpy odwodnej, matą bentonitową o grubości do 10 cm, na wysokość 0,3 m powyżej wody miarodajnej, mata przykryta gruntem warstwą  $\geq 1$  m;

**4.** przebudowa sześciu ramp wałowych: w km 5+600, w km 5+814, w km 6+964, w km 8+250, w km 9+024, w km 10+843

- szerokość 4 m, w tym pas jezdny 3 m umocniony płytami żelbetowymi,
- nachylenie zjazdów – ok. 1:12;

**5.** przebudowa schodów skarpowych:

- od strony odpowietrznej w km 10+743 i w km 10+793,
- od strony odwodnej w km 10+743 i w km 10+782
- z terenu międzywała do doku wylotowego przepustu wałowego w km 10+785;

**6.** budowa schodów skarpowych w miejscu likwidowanego przejazdu przez wał w km 6+162;



7. wykonanie od strony odpowietrznej wału utwardzonej drogi powodziowej:

- szerokość - 4,0 m - umocnienie tłuczniem na szerokości 3 m, pobocza – 2x0,5 m zadarnione,
- na odcinku w km 5+580 – 5+810 – 3,0 m – szerokość 3 m z powierzchnia zadarnioną,
- z podjazdami na początku i końcu odcinka,
- mijanki– w km 6+884, w km 7+695, w km 8+715, w km 9+242, w km 9+827, w km 10+224-  
po ok. 50 m długości i szerokości 6,0 m;k

8. umocnienie zewnętrzne skarp i korony wału przez obsiew mieszankami traw.

II. Pozwolenia wodnoprawnego udzielam pod warunkami:

1. wykonania wszystkich prac i urządzeń zgodnie z operatem wodnoprawnym,
2. prowadzenia robót poza okresami zagrożenia powodziowego,
3. wykonania po stronie odwodnej wału, na czas realizacji inwestycji, pasa technologicznego, który po zakończeniu robót zostanie zadarniony.

III. Pozwolenie wodnoprawne nie rodzi praw do nieruchomości i urządzeń wodnych koniecznych do jego realizacji oraz nie narusza prawa własności i uprawnień osób trzecich przysługujących wobec tych nieruchomości i urządzeń.

### Uzasadnienie

Świętokrzyski Zarząd Melioracji i Urządzeń Wodnych w Kielcach, ul. Witosa 86, 25-561 Kielce, wystąpił z wnioskiem o udzielenie pozwolenia wodnoprawnego na wykonanie urządzeń wodnych zabezpieczających przed powodzią dla zadania pn: „Rozbudowa lewego wału przeciwpowodziowego rzeki Wisły zad. Maruszów - Nowe w km 5+580 - 10+800 gm. Ożarów woj. świętokrzyskie”,

Przedmiotowy wniosek dotyczy wykonania urządzeń wodnych, na które zgodnie z art. 122 ust. 1 pkt 3 ustawy z dnia 18 lipca 2001 r. Prawo wodne (t.j Dz. U. z 2005 r. Nr 239, poz. 2019 z późn. zm.) wymagane jest pozwolenie wodnoprawne. Ponieważ wał przeciwpowodziowy należy do grupy urządzeń zabezpieczających przed powodzią zgodnie z art. 140 ust.2 pkt 2 organem właściwym do wydania powyższego pozwolenia jest marszałek województwa.

Do wniosku dołączono:

- operat wodnoprawny,
- decyzję Burmistrza Ożarowa z dnia 15 grudnia 2010 r. znak: BII 7331-1/1/2010 o lokalizacji inwestycji celu publicznego dla inwestycji *Rozbudowa lewego wału przeciwpowodziowego rzeki Wisły zad. Maruszów - Nowe w km 5+580 - 10+800 gm. Ożarów woj. świętokrzyskie*,
- decyzję Burmistrza Ożarowa z dnia 2 lipca 2010 r. znak: BII 7624/9/2009 o środowiskowych uwarunkowaniach, określającą warunki realizacji przedsięwzięcia,
- opis prowadzenia zamierzonej działalności sporządzony w języku nietechnicznym.

Pismem oraz obwieszczeniem z dnia 17 marca 2011 r. tut. organ zawiadomił strony o toczącym się postępowaniu, o możliwości zapoznania się z materiałami w sprawie oraz składania uwag. Poinformowano również, że po wyznaczonym terminie sprawa zostanie rozpatrzona w oparciu o posiadane materiały.

Informację o wszczęciu postępowania podano też, zgodnie z art.127, ust. 6 ustawy Prawo wodne, do publicznej wiadomości poprzez wywieszenie na tablicy ogłoszeń Urzędu Miasta i Gminy w Ożarowie, w m. Maruszów Nowe i tut. Urzędu.

W trakcie prowadzonego postępowania, pismem z dnia 27 czerwca 2011 r., tut. organ zwrócił się do wnioskodawcy o uzupełnienie operatu wodnoprawnego, w szczególności o dane dotyczące parametrów projektowanej do wykonania inwestycji. Uzupełnienie wpłynęło 20 lipca 2011 r. pismem znak: SZMiUW.TI-4011/2/11.

Celem przedsięwzięcia jest ochrona przed powodzią terenu Doliny Piotrowice – Nowe. Inwestycja polega na podwyższeniu i poszerzeniu istniejącego lewego wału rzeki Wisły



(od miejscowości Maruszów do miejscowości Nowe) do rzędnych wymaganych przepisami dla II klasy budowli, uszczelnieniu stopy i korpusu wału. Przyjęta klasa ważności budowli dostosowana jest do pozostałych wałów w tym rejonie. Komunikację wzdłuż wału ma ułatwić droga powodziowa wzdłuż odpowietrznej stopy wału i utworzenie zadarnionego pasa wzdłuż strony odwodnej. Rozbudowa korpusu wału pociąga za sobą potrzebę przebudowy przejazdów wałowych oraz schodów skarpowych.

W wyznaczonym terminie strony nie wniosły uwag do sprawy, w związku z powyższym uznano wniosek Świętokrzyskiego Zarządu Melioracji i Urządzeń Wodnych w Kielcach za uzasadniony i niniejszą decyzją udzielono pozwolenia wodnoprawnego na rozbudowę lewego wału przeciwpowodziowego rzeki Wisły - Maruszów - Nowe w km 5+580 - 10+800 (km 298+300 - 304+000 rzeki Wisły) wraz z uszczelnieniem podłoża i korpusu wału, przebudową sześciu ramp wałowych i schodów skarpowych, wykonanie drogi powodziowej, umocnienie zewnętrzne skarp i korony wału przez obsiew mieszkankami traw.

Na podstawie art. 127 ust. 5 cyt. ustawy nie określono terminu ważności pozwolenia wodnoprawnego. Jeżeli jednak wykonanie urządzeń wodnych wymienionych w niniejszej decyzji nie zostanie rozpoczęte w terminie 2 lat od dnia, w którym decyzja stanie się ostateczna, pozwolenie wodnoprawne wygasa – art. 135 ustawy Prawo wodne.

Mając na uwadze powyższe orzeczono jak w osnowie.

Wnioskodawca jest zwolniony od opłaty skarbowej na podstawie art. 7 pkt 3 ustawy z dnia 16 listopada 2006 r. o opłacie skarbowej (Dz. U. 2006 r. Nr 225, poz. 1635 ze zm.).

#### Pouczenie

Od decyzji niniejszej służy prawo wniesienia odwołania do Prezesa Krajowego Zarządu Gospodarki Wodnej, w terminie 14 dni od daty jej otrzymania za pośrednictwem Marszałka Województwa Świętokrzyskiego.



up. MARSZAŁKA WOJEWÓDZTWA  
*Jan J. Lis*  
Z-ca Dyrektora Departamentu  
Rozwoju Obszarów Wiejskich i Środowiska

#### Otrzymują:

1. Świętokrzyski Zarząd Melioracji i Urządzeń Wodnych w Kielcach  
ul. Witosa 86, 25-561 Kielce;
2. Regionalny Zarząd Gospodarki Wodnej w Warszawie  
ul. Zarzecze 13B, 03-194 Warszawa;
3. pozostałe strony poprzez obwieszczenie  
do wiadomości:
4. Urząd Miasta i Gminy Ożarów
5. a/a