



BURMISTRZ ZAWICHOSTU  
GKRRiOŚ.I.6733.5.2020

## URZĄD MIASTA I GMINY ZAWICHOST

Urząd Miejski w Ożarowie  
Stodolna 1  
27-530, Ożarów  
Wpłynęło dn. 2021-01-04  
Przyjęło przez: Weronika Knapik



L.dz.18/2021

2021.08.10  
p. A. Ożóg  
ul. Żeromskiego 50: [www.zawichost.pl](http://www.zawichost.pl)  
04 fax. 836-40-51;  
[www.zawichost.pl](http://www.zawichost.pl)

Zawichost, dnia 30.12.2020 r.

### ZAWIADOMIENIE

Zgodnie z art. 53 ustawy z dnia 27 marca 2003 r. o planowaniu i zagospodarowaniu przestrzennym (t.j. Dz.U. z 2020 r. poz. 293, ze zm.) oraz art. 49 ustawy z dnia 14 czerwca 1960 r. Kodeks Postępowania Administracyjnego (t.j. Dz. U. z 2020 r. poz. 256, ze zm.) Burmistrz Zawichostu zawiadamia, Polskiej Spółki Gazownictwa Sp. z o.o. Oddział Zakład Gazowniczy w Kielcach, ul. Leofflera 2, 25-550 Kielce, w imieniu której wystąpił pełnomocnik Pan Artur Machula – P.P.B INSTAL PROJEKT, ul. Boernerka 6, 27-400 Ostrowiec Świętokrzyski dotyczącego ustalenia warunków lokalizacji inwestycji celu publicznego polegającego na budowie gazociągu wysokiego ciśnienia Dn 100ST o długości około 8200,00 mb, wraz z infrastrukturą towarzyszącą, przebudowę lub budowę sieci gazowej w podziale na 6 zadań – zamówienie sektorowe w zakresie zadania II: „Wykonanie dokumentacji projektowej przebudowy sieci gazowej w/c w m. Sobótka – Dąbie”: - na działkach według załączonego wykazu w miejscowości Sobótka, Pisary w gminie Ożarów; - na działkach według załączonego wykazu w miejscowości Wyspa, Pawłów i Dąbie w gminie Zawichost; - na działkach według załączonego wykazu w miejscowości Romanówka w gminie Dwikozy.

#### Burmistrz Zawichostu podaje do publicznej wiadomości

w dniu 30.12.2020 r. wydana została decyzja znak: GKRRiOŚ.I.6733.5.2020 o ustaleniu lokalizacji inwestycji celu publicznego polegającego na budowie gazociągu wysokiego ciśnienia Dn 100ST o długości około 8200,00 mb, wraz z infrastrukturą towarzyszącą przebudowę lub budowę sieci gazowej w podziale na 6 zadań – zamówienie sektorowe w zakresie zadania II: „Wykonanie dokumentacji projektowej przebudowy sieci gazowej w/c w m. Sobótka – Dąbie”: - na działkach według załączonego wykazu w miejscowości Sobótka, Pisary w gminie Ożarów; - na działkach według załączonego wykazu w miejscowości Wyspa, Pawłów i Dąbie w gminie Zawichost; - na działkach według załączonego wykazu w miejscowości Romanówka w gminie Dwikozy.

W/w decyzja znajduje się do wglądu w siedzibie Urzędu Miasta i Gminy ul. Żeromskiego 50, 27-630 Zawichost w pokoju nr 19 w godz. 7-15.

Strona niezadowolona z rozstrzygnięcia zawartego w przedmiotowym postępowaniu, może wnieść odwołanie do Samorządowego Kolegium Odwoławczego w Kielcach za pośrednictwem Burmistrza Zawichostu w terminie 14 dni od daty jego doręczenia. W przypadku stron, które powzięły informację o wydanej decyzji za pośrednictwem niniejszego ogłoszenia, bieg terminu 14 dni, przysługujący na złożenie odwołania do Samorządowego Kolegium Odwoławczego za pośrednictwem Burmistrza Zawichostu, rozpoczyna się od dnia jego publikacji.

Odwołanie od niniejszej decyzji o ustaleniu lokalizacji inwestycji, powinno zawierać zarzuty odnoszące się do decyzji, określać istotę i zakres żądania będącego przedmiotem odwołania oraz wskazać dowody uzasadniające to żądanie (art. 53 ust 6 ustawy o planowaniu i zagospodarowaniu przestrzennym).

Z up. BURMISTRZA

Katarzyna Ziolo  
Zastępca Burmistrza

Otrzymują:

Wszystkie strony uczestniczące w postępowaniu.

Sprawę prowadzi: Artur Pietraszewski tel. (15) 836-41-15.

## DECYZJA

### o ustaleniu lokalizacji inwestycji celu publicznego

Na podstawie art. 1 ust. 2, art. 4 ust. 2 pkt. 1, art. 50 ust. 1, art. 51 ust. 1 pkt. 2, ust. 3, art. 52, art. 53, art. 54, art. 55, art. 56 i art. 60 ust. 1 i 4 ustawy z dnia 27 marca 2003 r. o planowaniu i zagospodarowaniu przestrzennym (t.j. Dz. U. z 2020 r., poz. 293, ze zm.) oraz art. 104 ustawy 14 czerwca 1960 r. Kodeks Postępowania Administracyjnego (t.j. Dz. U. z 2020 r., poz. 256, ze zm.),

### po rozpatrzeniu

wniosku z dnia 18.09.2020 r. Polskiej Spółki Gazownictwa Sp. z o.o. Oddział Zakład Gazowniczy w Kielcach, ul. Loefflera 2, 25-550 Kielce, w imieniu której wystąpił pełnomocnik Pan Artur Machula – P.P.B. INSTAL PROJEKT, ul. Boernera 6, 27-400 Ostrowiec Świętokrzyski, dotyczącego ustalenia warunków lokalizacji inwestycji celu publicznego polegającego na budowie gazociągu wysokiego ciśnienia Dn 100 ST o długości około 8200,00mb ( $\pm 10\%$ ), wraz z infrastrukturą towarzyszącą w ramach zadania inwestycyjnego pn. „Wykonanie dokumentacji projektowej na przebudowę lub budowę sieci gazowej w podziale na 6 zadań – zamówienie sektorowe w zakresie zadania II: Wykonanie dokumentacji projektowej przebudowy sieci gazowej w/c w m. Sobótka –Dąbie”:

- na działkach według załączonego wykazu w miejscowości Sobótka, Pisary w gminie Ożarów;
- na działkach według załączonego wykazu w miejscowości Wyspa, Pawłów i Dąbie w gminie Zawichost;
- na działkach według załączonego wykazu w miejscowości Romanówka w gminie Dwikozy,

### ustalam

### warunki lokalizacji inwestycji celu publicznego

polegającego na budowie gazociągu wysokiego ciśnienia Dn 100 ST o długości około 8200,00mb ( $\pm 10\%$ ), wraz z infrastrukturą towarzyszącą w ramach zadania inwestycyjnego pn. „Wykonanie dokumentacji projektowej na przebudowę lub budowę sieci gazowej w podziale na 6 zadań – zamówienie sektorowe w zakresie zadania II: Wykonanie dokumentacji projektowej przebudowy sieci gazowej w/c w m. Sobótka – Dąbie”:

- na działkach według załączonego wykazu w miejscowości Sobótka, Pisary w gminie Ożarów;



- na działkach według załączonego wykazu w miejscowości Wyspa, Pawłów i Dąbie w gminie Zawichost;
- na działkach według załączonego wykazu w miejscowości Romanówka w gminie Dwikozy.

### **Warunki i szczegółowe zasady zagospodarowania terenu oraz jego zabudowy**

**1. Ustalenia dotyczące rodzaju zabudowy** – obiekt infrastruktury technicznej.

**2. Ustalenia dotyczące funkcji zabudowy i zagospodarowania terenu** – projektowany odcinek budowy gazociągu wysokiego ciśnienia Dn 100 ST wraz z infrastrukturą towarzyszącą w ramach zadania inwestycyjnego pn. „Wykonanie dokumentacji projektowej na przebudowę lub budowę sieci gazowej w podziale na 6 zadań – zamówienie sektorowe w zakresie zadania II: Wykonanie dokumentacji projektowej przebudowy sieci gazowej w/c w m. Sobótka –Dąbie”:

- na działkach według załączonego wykazu w miejscowości Sobótka, Pisary w gminie Ożarów – długość gazociągu ok. 2600,00 mb ( $\pm 10\%$ );

- na działkach według załączonego wykazu w miejscowości Wyspa, Pawłów i Dąbie w gminie Zawichost – długość gazociągu ok. 5500,00 mb ( $\pm 10\%$ );

- na działkach według załączonego wykazu w miejscowości Romanówka w gminie Dwikozy –długość gazociągu ok. 100,00 mb ( $\pm 10\%$ ).

Inwestycja polega na budowie gazociągu wysokiego ciśnienia Dn 100 ST o łącznej długości około 8200,00 mb ( $\pm 10\%$ ), wraz z infrastrukturą towarzyszącą na odcinku od istniejącego zespołu zaporowo upustowego zlokalizowanego na działce nr ewid. 448/4 w m. Sobótka w gm. Ożarów do istniejącego gazociągu dolotowego do stacji redukcyjno - pomiarowej gazu zlokalizowanej na działce 9/6 w m. Dąbie w gm. Zawichost. W ramach infrastruktury towarzyszącej, przewiduje się zaprojektowanie wzdłuż gazociągu kanalizacji teletechnicznej wraz ze światłowodem składającej się z dwóch rur – rezerwowej i podstawowej oraz studni kablowych połączeniowo – rewizyjnych, oznakowania gazociągu w postaci słupków oznaczeniowo - pomiarowych oraz armatury odcinającej, jak również gazociąg będzie wyposażony w ochronę antykorozyjną w postaci ochrony katodowej.

Budowa polegać będzie na zastąpieniu istniejącego odcinka gazociągu nowym rurociągiem.

### **3. Warunki i wymagania kształtowania ładu przestrzennego:**

Budowę projektowanego odcinka gazociągu wysokiego ciśnienia Dn 100 ST o długości około 8200,00 mb ( $\pm 10\%$ ) wraz z infrastrukturą towarzyszącą na odcinku od istniejącego zespołu zaporowo upustowego zlokalizowanego na działce o nr ewid. 448/4 w m. Sobótka w gm. Ożarów do istniejącego gazociągu dolotowego do stacji redukcyjno-pomiarowej gazu zlokalizowanej na działce 9/6 w m. Dąbie w gminie Zawichost (na działkach według załączonego wykazu) należy realizować w sposób nie kolidujący z zabudową kubaturową, zadrzewieniem i uzbrojenie terenu oraz nie ograniczający użytkowników pasów drogowych dróg gminnych i powiatowych.

#### **4. Ustalenia dotyczące ochrony środowiska, przyrody i krajobrazu**

Zgodnie z Rozporządzeniem Rady Ministrów z dnia 10 września 2019 r. w sprawie przedsięwzięć mogących znacząco oddziaływać na środowisko (t.j. Dz. U. z 26 września 2019 r., poz. 1839) niniejsze przedsięwzięcie nie kwalifikuje się jako mogące znacząco oddziaływać na środowisko oraz art. 173 ust. 2 pkt. 2 Ustawy z dnia 3 października 2008 r. (t.j. Dz. U. z 2020 r., poz. 283, ze zm.) o udostępnianiu informacji o środowisku i jego ochronie, udziale społeczeństwa w ochronie środowiska oraz ocenach oddziaływania na środowisko inwestycja ta nie kwalifikuje się jako przedsięwzięcie mogąco znacząco oddziaływać na środowisko, dla których obowiązek sporządzania raportu o oddziaływaniu na środowisko może być stwierdzony.

Dla planowanego przedsięwzięcia zostały wydane następujące decyzje środowiskowe: Decyzja o środowiskowych uwarunkowaniach znak: GKRRiO.V.6220.2.2020 z dnia 31 stycznia 2020 r. oraz Decyzja znak: GKRRiOŚ.V.6220.4.2020 z dnia 29 lipca 2020 r., w których stwierdzono brak potrzeby przeprowadzania oceny oddziaływania na środowisko dla przedsięwzięcia pn. „Budowa gazociągu wysokiego ciśnienia Dn 100 ST wraz z infrastrukturą towarzyszącą w ramach zadania inwestycyjnego pn. „Wykonanie dokumentacji projektowej na przebudowę lub budowę sieci gazowej w podziale na 6 zadań – zamówienie sektorowe w zakresie zadania II: Wykonanie dokumentacji projektowej przebudowy sieci gazowej w/c w m. Sobótka-Dąbie”.

Na terenie objętym niniejszą decyzją i w jego bliskim sąsiedztwie nie występują obiekty przyrodnicze chronione z mocy ustawy z dnia 16 kwietnia 2004 r. o ochronie przyrody (t.j. Dz. U. z 2020 r., poz. 55, ze zm.).

**5. Ustalenia dotyczące ochrony dziedzictwa kulturowego i zabytków oraz dóbr kultury współczesnej** – projekt inwestycyjny nie wymaga ustalenia warunków w w/w zakresie z uwagi na brak obiektów chronionych.

**6. Ustalenia dotyczące obsługi w zakresie komunikacji i infrastruktury technicznej:**

- w zakresie obsługi komunikacyjnej – nie dotyczy,
- zaopatrzenie w media infrastruktury technicznej – nie dotyczy.

**7. Ustalenia wymagań dotyczących ochrony interesów osób trzecich**

Obiekt – budowy gazociągu wysokiego ciśnienia Dn 100 ST o długości około 8200,00mb ( $\pm 10\%$ ), wraz z infrastrukturą towarzyszącą w ramach zadania inwestycyjnego pn. „Wykonanie dokumentacji projektowej na przebudowę lub budowę sieci gazowej w podziale na 6 zadań – zamówienie sektorowe w zakresie zadania II: Wykonanie dokumentacji projektowej przebudowy sieci gazowej w/c w m. Sobótka – Dąbie”: w miejscowości Sobótka, Pisary w gminie Ożarów; w miejscowości Wyspa, Pawłów i Dąbie w gminie Zawichost; w miejscowości Romanówka w gminie Dwikozy (na działkach według załączonego wykazu) – należy projektować i budować w sposób



określony w przepisach, w tym techniczno-budowlanych zgodnie z zasadami wiedzy technicznej oraz zgodnie z Ustawą Prawo Wodne zapewniając:

1) Ochronę przed:

- uciążliwościami powodowanymi przez hałas, wibracje, zakłócenia elektryczne i promieniowanie,
- zanieczyszczenia powietrza, wody i gleby,

2) Ochronę przed pozbawieniem:

- dostępu do drogi publicznej,
- możliwości korzystania z kanalizacji, energii elektrycznej i ciepłej oraz ze środków łączności.

Działki na których zlokalizowano przebieg projektowanej inwestycji stanowią własność: Urzędu Miasta i Gminy Zawichost, Urzędu Miasta i Gminy Ożarów, Urzędu Gminy Dwikozy, Państwowego Gospodarstwa Wodnego – Wody Polskie, Zarządu Zlewni w Sandomierzu oraz prywatną, a w związku z tym realizacja 2/2 Inwestycji wymagać będzie czasowego wejścia w teren i ewentualnego odszkodowania w przypadku poniesionych przez właścicieli strat.

**8. Ustalenia dotyczące granic i sposobów zagospodarowania terenów lub obiektów podlegających ochronie, ustalonych na podstawie odrębnych przepisów, w tym terenów górniczych, a także narażonych na niebezpieczeństwo powodzi oraz zagrożonych osuwaniem się mas ziemnych** – projekt inwestycyjny nie wymaga ustalenia warunków w w/w zakresie z uwagi na brak obiektów chronionych.

**9. Linie rozgraniczające teren inwestycji** - oznaczono linią przerywaną koloru czarnego i kolorem zielonym na mapie w skali 1:5000 oraz na mapie w skali 1:2000 stanowiącej załącznik graficzny nr 1 do niniejszej decyzji.

## UZASADNIENIE

Polska Spółka Gazownictwa Sp. z o.o. Oddział Zakład Gazowniczy w Kielcach, ul. Loefflera 2, 25-550 Kielce, w imieniu której wystąpił pełnomocnik Pan Artur Machula – P.P.B. INSTAL PROJEKT, ul. Boernera 6, 27-400 Ostrowiec Świętokrzyski, wystąpiła z wnioskiem o wydanie decyzji o ustaleniu lokalizacji inwestycji celu publicznego dla wymienionego na wstępie zamierzenia.

Wniosek inwestora zawierał niezbędne określenia, wyszczególnione w art. 52 ust. 2 ustawy o planowaniu i zagospodarowaniu przestrzennym.

Inwestycja polegająca na budowie gazociągu wysokiego ciśnienia Dn 100 ST o długości około 8200,00 mb ( $\pm 10\%$ ), wraz z infrastrukturą towarzyszącą w ramach zadania inwestycyjnego pn. „Wykonanie dokumentacji projektowej na przebudowę lub budowę sieci gazowej w podziale na 6 zadań – zamówienie sektorowe w zakresie zadania II: Wykonanie dokumentacji projektowej przebudowy sieci gazowej w/c w m. Sobótka-Dąbie”: w miejscowości Sobótka, Pisary w gminie Ożarów;

w miejscowości Wyspa, Pawłów i Dąbie w gminie Zawichost; w miejscowości Romanówka w gminie Dwikozy (na działkach według załączonego wykazu) – w sytuacji braku miejscowego planu zagospodarowania przestrzennego stosownie do art. 4 ust. 2 i art. 59 ust. 1 ustawy o planowaniu i zagospodarowaniu przestrzennym (t.j. Dz. U. z 2020 r., poz. 293, ze zm.) wymaga określenia sposobu zagospodarowania i warunków zabudowy na drodze decyzji o ustaleniu lokalizacji inwestycji celu publicznego.

Zgodnie z art. 56 ustawy z dnia 27 marca 2003 r. o planowaniu i zagospodarowaniu przestrzennym (t.j. Dz. U. z 2020 r., poz. 293, ze zm.) niniejsza decyzja wiąże organ wydający decyzję o pozwoleniu na budowę.

Na podstawie art. 53 ust. 4 ustawy o planowaniu i zagospodarowaniu przestrzennym uzyskano uzgodnienia w formie postanowień konieczne do wydania decyzji z Zarządem Dróg Powiatowych w Sandomierzu z dnia 05.11.2020 r. znak: DT.540.90.2020 z uwagi na położenie przedmiotowej inwestycji w sąsiedztwie pasa drogowego dróg powiatowych – bez uwag, z Polskimi Kolejami Państwowymi S.A. (PKP S.A.) z dnia 09.11.2020 r. znak: IZDK1c-505/156/2020 z uwagi na przebieg planowanej inwestycji przez teren PKP – bez uwag oraz Państwowym Gospodarstwem Wodnym –Wody Polskie, Zarządem Zlewni w Sandomierzu, ul. Długosza 4 z dnia 18.11.2020r. znak: KR.ZZI.4.522.1077.2020.PJ w zakresie ochrony urządzeń melioracji wodnych – bez uwag. Zobowiązuje się Inwestora do zachowania urządzeń melioracji wodnych w nienaruszonym stanie.

**Biorąc powyższe pod uwagę orzeczono jak w sentencji niniejszej decyzji.**

#### **Pouczenie**

1. Niniejsza decyzja o ustaleniu lokalizacji inwestycji celu publicznego nie rodzi praw do terenu oraz nie narusza prawa własności i uprawnień osób trzecich.
2. Decyzja niniejsza nie upoważnia do prowadzenia robót budowlanych, a jedynie stanowi podstawę do ubiegania się o uzyskanie pozwolenia na budowę.
3. Wnioskodawcy, który nie uzyskał prawa do terenu nie przysługuje roszczenie o zwrot nakładów poniesionych w związku z otrzymaną decyzją ustalającą lokalizację celu publicznego.
4. Realizacja inwestycji wymaga pozwolenia na budowę. Do wniosku o pozwolenie na budowę należy załączyć:
  - a. projekt budowlany w ilości 4 egzemplarzy wraz z wymaganymi wg obowiązujących przepisów opiniami i uzgodnieniami,
  - b. niniejszą decyzję o ustaleniu lokalizacji celu publicznego,
  - c. oświadczenie o posiadanym prawie do dysponowania nieruchomością na cele budowlane,

d. uzgodnienie projektu w Zespole Uzgadniania Dokumentacji Projektowej w Sandomierzu.

Od niniejszej decyzji przysługuje stronie odwołanie do Samorządowego Kolegium Odwoławczego w Kielcach za pośrednictwem Burmistrza Zawichostu, ul. Żeromskiego 50, 27-630 Zawichost w terminie 14 dni od daty jej doręczenia. Przed upływem terminu do wniesienia odwołania decyzja nie ulega wykonaniu. Wniesienie odwołania w terminie wstrzymuje wykonanie decyzji.

W trakcie biegu terminu do wniesienia odwołania strony mogą zrzec się prawa do wniesienia odwołania wobec Burmistrza Zawichostu, który wydał niniejszą decyzję. Z dniem doręczenia Burmistrzowi Zawichostu oświadczeń o zrzeczeniu się prawa do wniesienia odwołania przez wszystkie strony, niniejsza decyzja stanie się ostateczna i prawomocna. Jeżeli strona złoży oświadczenie o zrzeczeniu się prawa do odwołania, to nie przysługuje już prawo do złożenia odwołania, ani skargi do sądu administracyjnego (art. 107 § 1 pkt. 7 w związku z art. 127a ustawy kodeksu postępowania administracyjnego).

Załączniki:

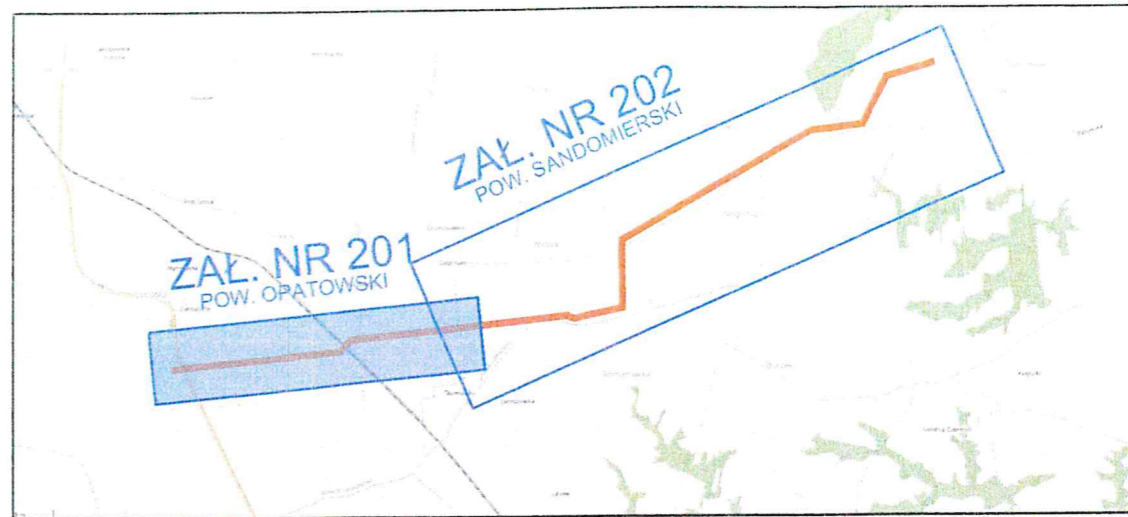
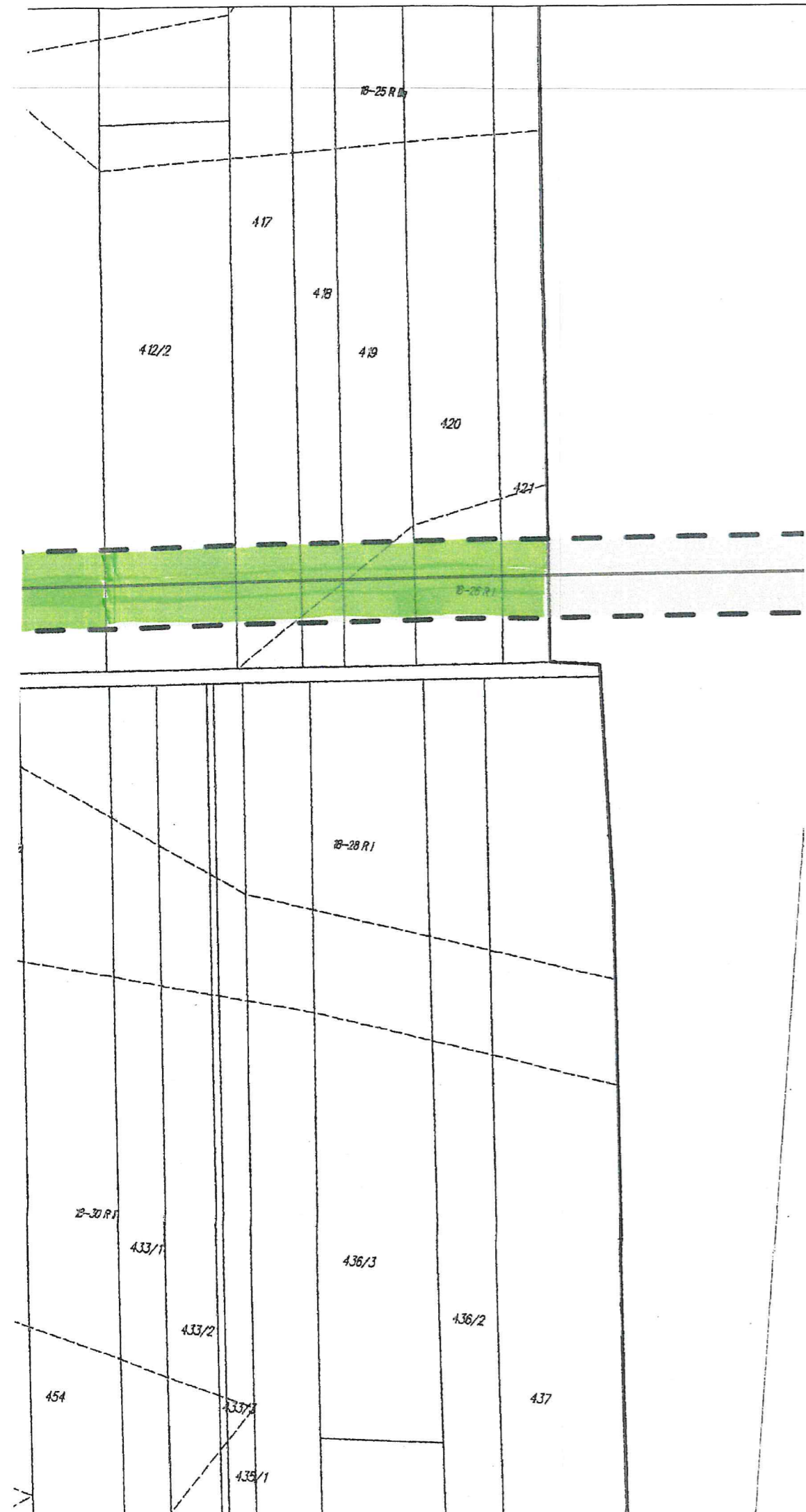
- Załącznik graficzny Nr1.

Z up. BURMISTRZA  
*Katarzyna Ziolo*  
Zastępcza Burmistrza

Otrzymują:

1. Inwestor
2. Wszystkie strony uczestniczące w postępowaniu
3. A/a





ZAŁĄCZNIK GRAFICZNY Nr 1.  
do decyzji Nr .....

Niniejszy załącznik Nr .....  
stanowi integralną część decyzji  
Nr 6422.05.1.6133.5.2020  
z dnia 30.12.2020

Oznaczenia:




 Linie rozgraniczające teren inwestycji

mgr inż. architekt  
**RYSZARD NAGÓRNY**  
upr. urb. 701/88

inż. Artur Wrachna  
Uprawnienia budowlane do projektowania  
i kierowania robotami budowlanymi  
bez ograniczeń w specjalności instalacyjnej  
w zakresie sieci, instalacji i urządzeń:  
wodociągowych i kanalizacyjnych,  
ciepłowniczych, wentylacyjnych i gazowych  
Nrekwid. KI-144/CD/1

Urząd Miasta i Gminy  
27-630 Zawichost  
ul. Żeromskiego 50  
tel. /015/ 836-41-15, tel./fax 836-40-51  
NIP 664-12 03-126\*RRGON 000529077

## ZAŁĄCZNIK NR 201

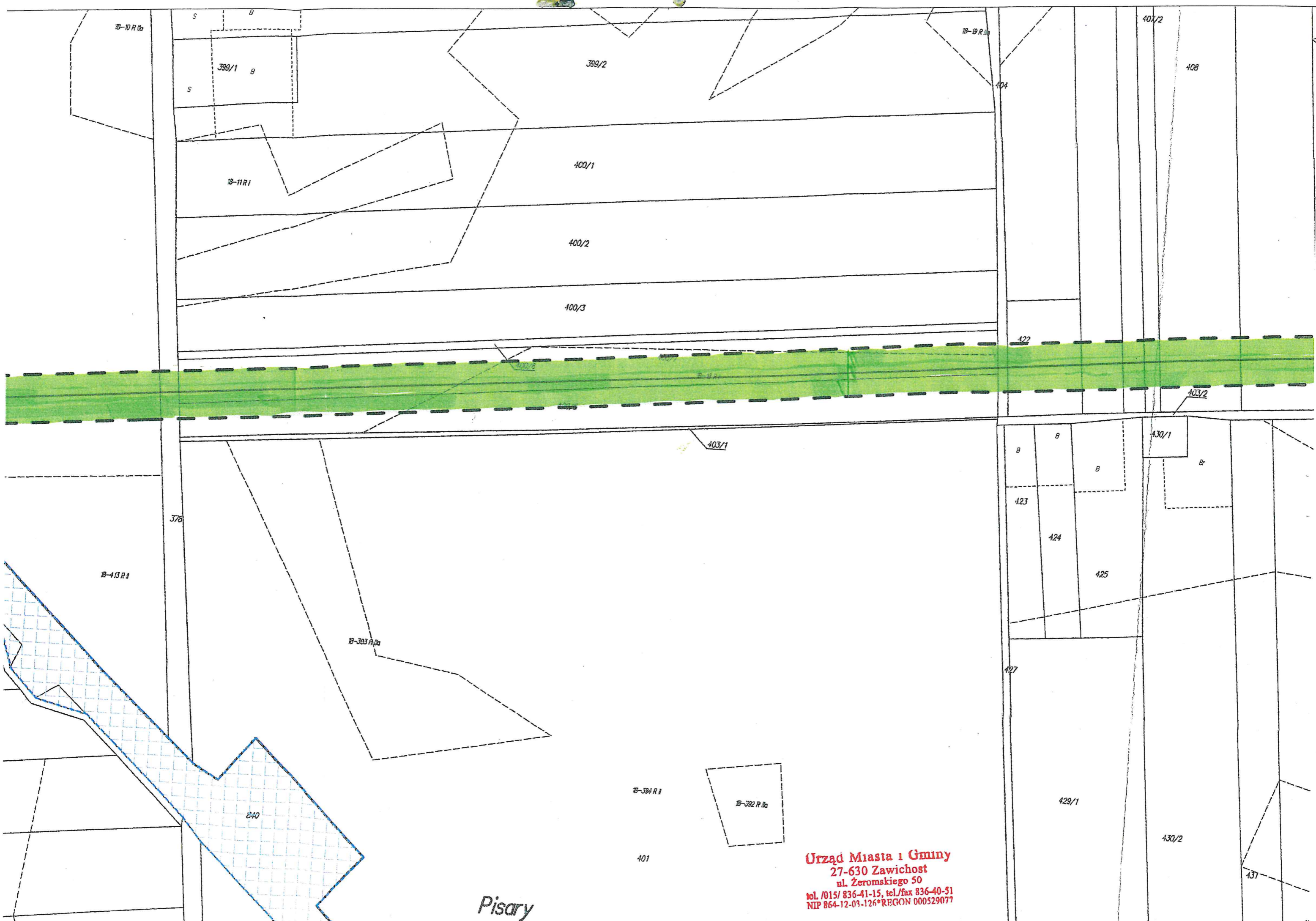
	GRANICA TERENU OBJĘTEGO WNIOSEM POKRYWAJĄCA SIĘ Z OBSZAREM, NA KTÓRY INWESTYCJA BĘDZIE ODDZIAŁYWAĆ
	OBSZAR TERENU ZAMKNIĘTEGO
	TRASA PROJEKTOWANEGO GAZOCIĄGU WRAZ Z INFRASTRUKTURĄ TOWARZYSZĄCĄ

UWAGA:  
PLANOWANY SPOSÓB ZAGOSPODAROWANIA TERENU PRZEDSTAWIONO W SPOSÓB KONCEPCYJNY.  
POSTULOWANY PRZEBIEG PLANOWANYCH OBIEKTÓW MOŻE ULEC ZMIANIE DOWOLNIE W OBSZARZE OBJĘTYM WNIOSEM.  
OSTATECZNA TRASA ZOSTANIE USTALONA PO WIZJI LOKALNEJ W TERENIE ORAZ PO NEGOCJACJACH Z WŁAŚCICIELAMI DZIAŁEK.

SKALA 1:2000

2019\_002A





Pisary

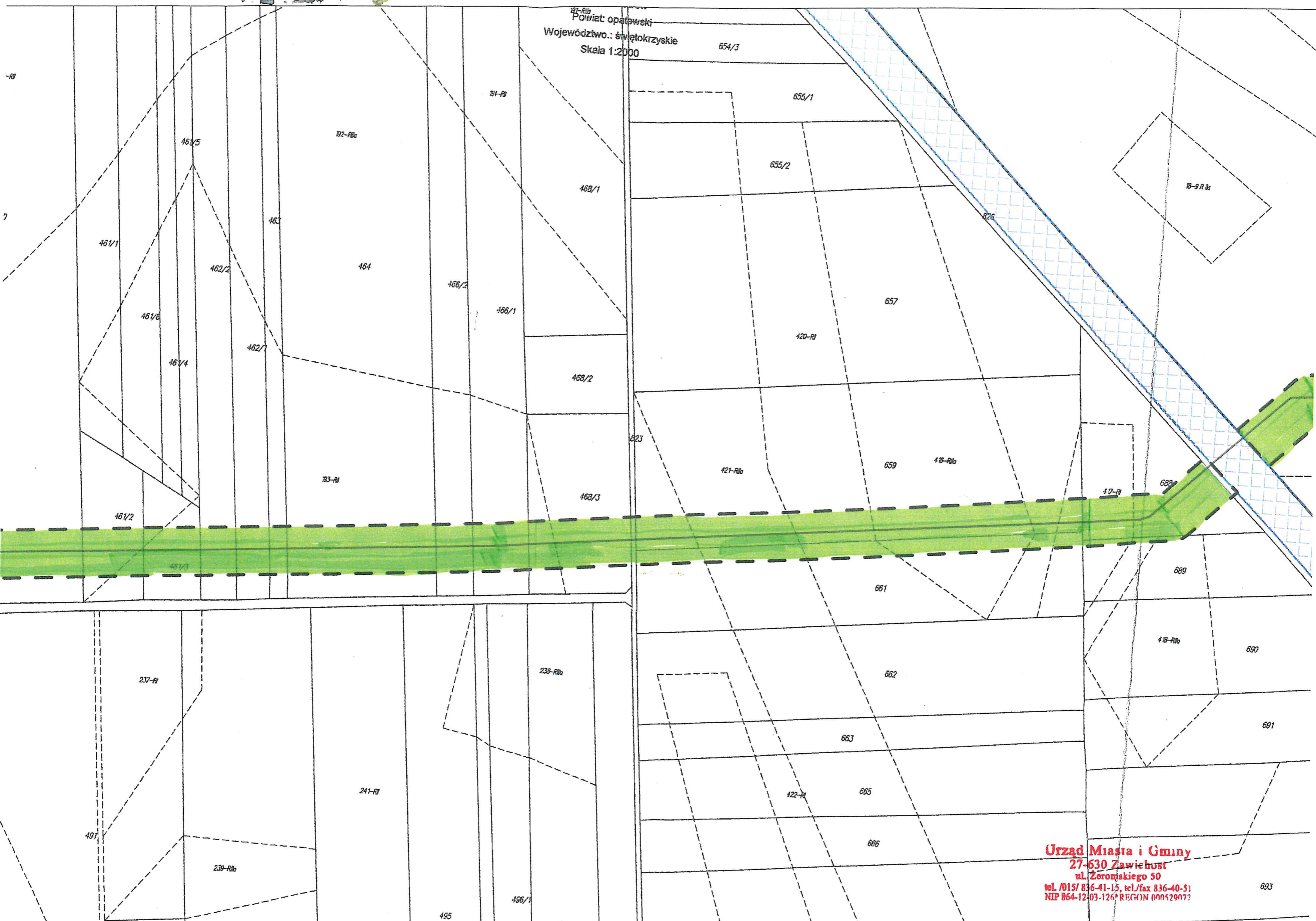
Urząd Miasta i Gminy  
27-630 Zawichost  
ul. Zeromskiego 50  
tel. /015/ 836-41-15, tel./fax 836-40-51  
NIP 864-12-09-126\*REGON 000529077



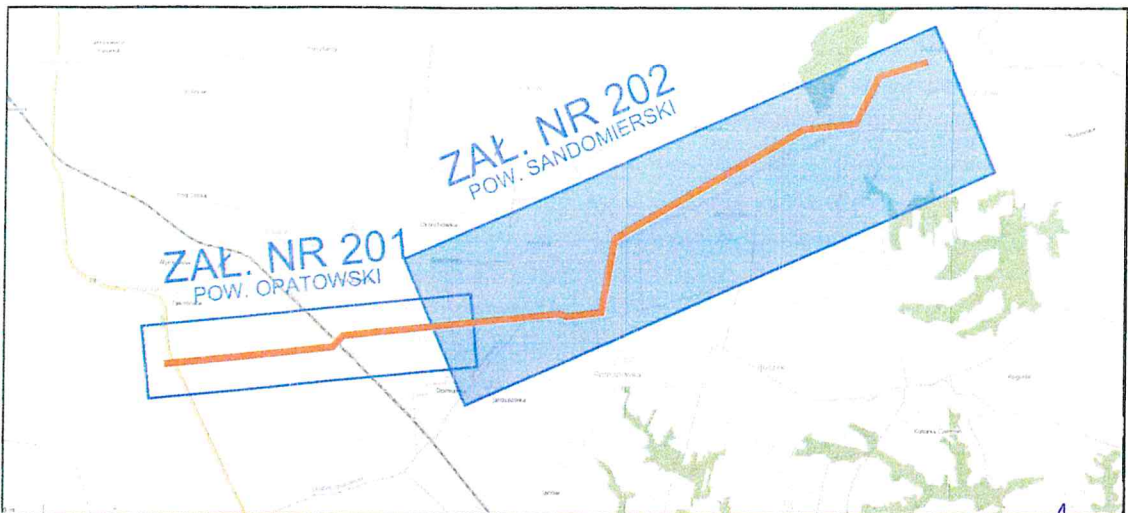




Powiat opatowski  
Województwo: świętokrzyskie  
Skala 1:2000



**Urząd Miasta i Gminy**  
27-630 Zawichost  
ul. Zeromskiego 50  
tel./015/ 836-41-15, tel./fax 836-40-51  
NIP 864-12-03-126 REGON 090529077



ZAŁĄCZNIK GRAFICZNY Nr 1.  
do decyzji Nr .....

Oznaczenia:



Linie rozgraniczające teren inwestycji

mgr inż. architekt  
**RYSZARD WĄCÓRNY**  
upr. urb. 701/88

inż. Artur Masłowski  
Uprawnienia budowlane do projektowania  
i kierowania robotami budowlanymi  
bez ograniczeń w specjalności instalacyjnej  
w zakresie sieci, instalacji i urządzeń:  
wodociągowych i kanalizacyjnych, ciepłych,  
wentylacyjnych i gazowych  
Nrewid. KL-1052001

Niniejszy załącznik Nr ..... 1 .....  
stanowi integralną część decyzji  
Nr ..... GARBOS.T.6433.5.2020 .....  
z dnia ..... 20.12.2020r. ....

**Urząd Miasta i Gminy**  
27-630 Zawichost  
ul. Żeromskiego 50  
tel. /015/ 836-41-15, tel./fax 836-40-31  
NIP 864-12-03-126\*REGON 000529077

# ZAŁĄCZNIK NR 202

	GRANICA TERENU OBJĘTEGO WNIOSEM POKRYWAJĄCA SIĘ Z OBSZAREM, NA KTÓRY INWESTYCJA BĘDZIE ODDZIAŁYWAĆ
	OBSZAR OBJĘTY MIEJSCOWYM PLANEM ZAGOSPODAROWANIA PRZESTRZENNEGO
	TRASA PROJEKTOWANEGO GAZOCIĄGU WRAZ Z INFRASTRUKTURĄ TOWARZYSZĄCĄ

UWAGA:  
PLANOWANY SPOSÓB ZAGOSPODAROWANIA TERENU PRZEDSTAWIONO W SPOSÓB KONCEPCYJNY.  
POSTULOWANY PRZEBIEG PLANOWANYCH OBIEKTÓW MOŻE ULEC ZMIANIE DOWOLNIE W OBSZARZE OBJĘTYM WNIOSEM.  
OSTATECZNA TRASA ZOSTANIE USTALONA PO WIZJI LOKALNEJ W TERENIE ORAZ PO NEGOCJACJACH Z WŁAŚCICIELAMI DZIAŁEK.

**SKALA 1:5000**

2019\_002A





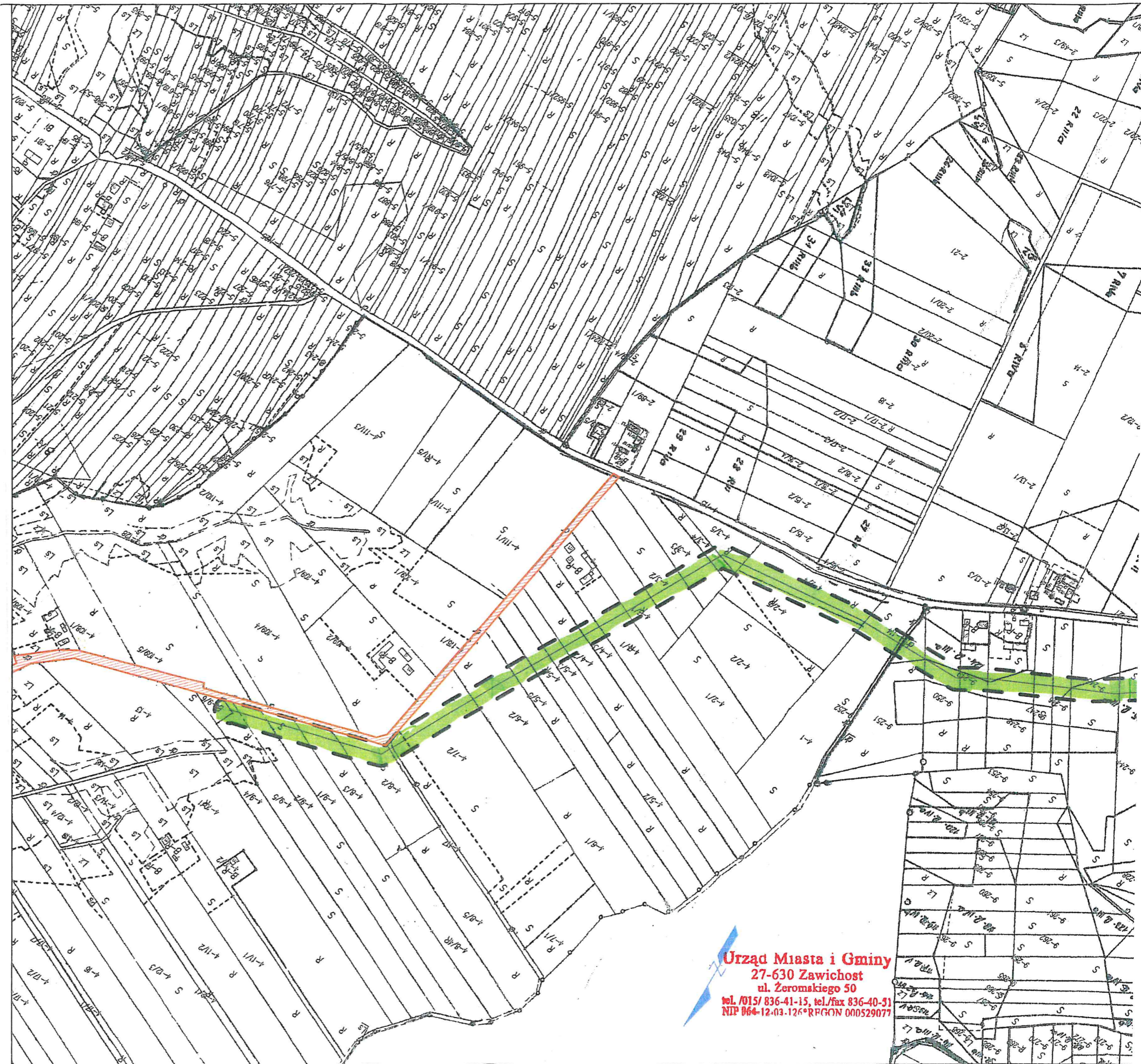
**Urząd Miasta i Gminy**  
27-630 Zawichost  
ul. Żeromskiego 50  
tel./015/ 836-41-15, tel./fax 836-40-51  
NIP 864-12-03-126\*REGON 000529077





**Urząd Miasta i Gminy**  
27-630 Zawichost  
ul. Żeromskiego 60  
tel. 0191 836 41 15, tel./fax 836 40 99  
NIP 664-12-03-126 REGON 000529777





**Urząd Miasta i Gminy**  
**27-630 Zawichost**  
**ul. Żeromskiego 50**  
tel./015/ 836-41-15, tel./fax 836-40-51  
NIP 064-12-03-126\*REGON 000529077